



단원 정리하기

● 우리 땅 독도

위치와 자연환경

- 우리나라 동쪽 끝에 있는 섬이다.
- 동해의 한가운데에 자리잡고 있어 선박의 항로뿐만 아니라 군사적으로도 중요한 위치에 있다.
- 독특한 지형과 경관을 지닌 화산섬으로 다양한 동식물이 서식하는 생태계의 보고이다.
- 해양 생물, 가스 하이드레이트 등 각종 자원을 얻을 수 있는 곳이다.



우리 영토인 근거

옛 지도와 기록에는 독도가 우리나라의 영토라는 사실이 나타나 있다.

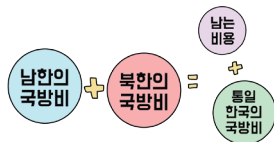
지키려는 노력

- 과거(안용복)와 오늘날(정부, 민간단체)에 많은 노력이 있었다.
- 우리는 독도에 관심을 갖고 독도를 지키려는 노력을 해야 한다.

● 남북이 통일하면 좋은 점



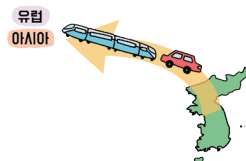
전쟁의 공포에서 벗어날 수 있으며, 이산가족끼리 만나 고향에도 갈 수 있다.



국방비를 줄여 다른 곳에 쓸 수 있으므로 사람들의 삶이 좋아진다.



남한의 기술력과 북한의 지하자원과 노동력을 결합해 활용할 수 있다.



육로로 유럽이나 아시아의 다른 나라와 쉽고 빠르게 더 많은 교류를 할 수 있다.

● 통일 한국의 모습

남북통일을 위한 다양한 노력

남북한은 정부와 민간단체를 중심으로 정치, 경제, 사회·문화 분야에서 교류하고 협력하려는 다양한 노력을 기울여 왔다.





통일 한국의 미래 모습

- 통일이 되면 사람들의 생활 모습이 다양하게 달라질 것이다.
- 전쟁 가능성이 없어서 지구촌 평화에 기여할 수 있다.
- 여러 분야에서 지금보다 발전해 살기 좋은 나라가 될 수 있다.



완성 실력 문제

01 독도에 관해 잘못 설명한 사람의 이름을 쓰세요. ()

동해 끝에 자리잡고 있어 앞으로 어떻게 개발하는지가 중요해.	화산 활동으로 만들어진 섬으로 대부분 암석으로 되어 있고, 경사가 급해.	다양한 동식물이 서식하고 있어 천연기념물로 지정해 보호하고 있어.	생태적으로 소중한 곳이며, 각종 자원을 얻을 수 있는 중요한 가치가 있는 곳이야.
 낙성	 정하	 종환	 슬기




02 다음과 같은 기록이 남아 있는 자료를 낱말 카드에서 골라 쓰세요.

세종실록지리지	대한 제국 칙령 제41호 제2조	연합국 최고 사령관 각서 제677호
---------	-------------------	---------------------

(1) “(울릉) 군청의 위치는 태하동으로 정하고 구역은 울릉전도와 죽도(지금의 대섬), 석도(지금의 독도)를 관할할 것.” ()	(2) “일본은 일본의 4개 본도와 약 1,000개의 더 작은 인접 섬들을 포함한다. (인접 섬 중에서 제외되는 것은 울릉도·리양쿠르암(지금의 독도) 등이다.” ()
--	--

03 남북통일을 위한 사회·문화 분야의 노력을 <보기>에서 모두 골라 기호를 쓰세요. ()

보기

㉠  남북 정상 회담이 개최 되었어요.	㉡  남북한 예술단이 서울, 평양에서 공연했어요.	㉢  끊어진 도로와 철도를 연결했어요.	㉣  남북한이 올림픽에서 공동 입장했어요.
---	---	--	---

04

다음은 독도를 지키려는 노력을 정리한 것입니다. ㉠, ㉡에 들어갈 알맞은 말을 쓰세요.

- (㉠) : 조선 시대에 울릉도 인근에서 어업을 하던 일본 어민들을 쫓아냈으며, 일본에 가서 울릉도와 독도가 우리 영토임을 확인받았다.
- (㉡) : 1991년에 설립된 사이버 외교 사절단으로 단원들은 독도에 관한 사실을 전 세계 사람들에게 알리고, 일본의 억지 주장을 바로 잡는 데 힘쓰고 있다.

05

다음 대화의 ㉠, ㉡에 들어갈 알맞은 말을 쓰세요.

남북이 통일한다면 어떤 점이 좋을까?

㉠ _____ 거리서로 만나고 고향에 갈 수 있어.

육로로 유럽이나 아시아의 다른 나라와 _____ 를
할 수 있어.

06

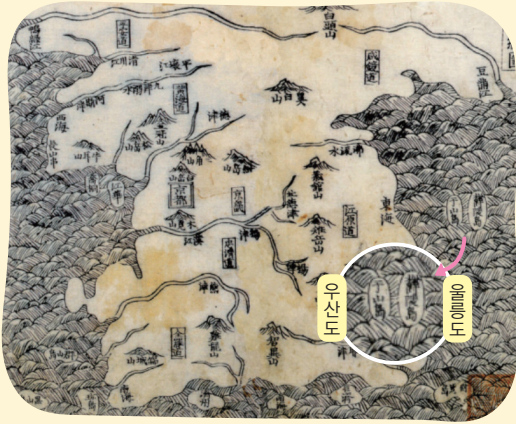
다음은 통일 후 변화될 사회 모습을 작성한 신문 기사입니다. 빈칸에 들어갈 내용을 쓰세요.

통일 한국 신문

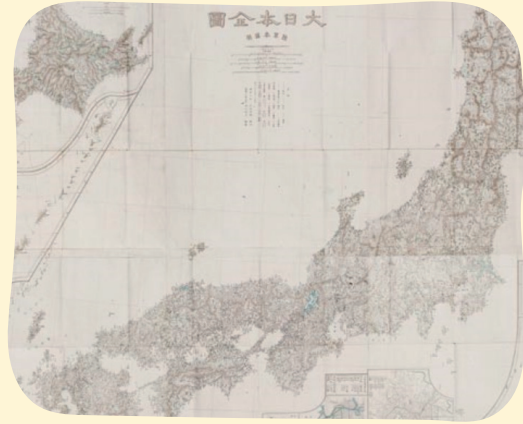
통일 이후에 우리나라를 찾는 해외 관광객 수가 매년 큰 폭으로 증가하고 있다. 통일 한국 관광청은 지난해 같은 시기보다 올해 우리나라를 찾은 관광객이 20%가량 증가했다고 발표했다. 통일 이후 _____ 이 사라지자 더 많은 사람이 한반도의 아름다움을 즐기고자 우리나라를 찾는 것으로 보인다.

도전 서술 문제

07 팔도총도와 대일본전도를 보고 우리 조상들과 일본 사람들이 독도를 어떻게 생각했는지 쓰세요.

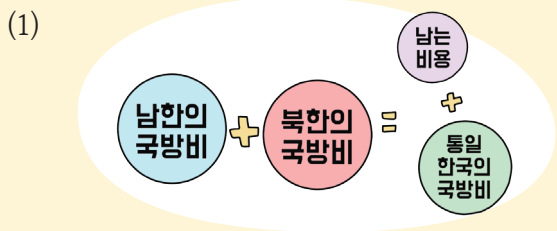


팔도총도(1531년)는 현존하는 우리나라 옛 지도 중 우산도(독도)가 표기된 가장 오래된 지도예요.



대일본전도(1877년)는 일본 영토를 자세히 그려 놓았지만, 독도가 표기되어 있지 않아요.

08 다음 그림을 보고 남북이 통일한다면 어떤 점이 좋은지 쓰세요.



단원 정리하기



● 우리 땅 독도

위치와 자연환경



- 우리나라 동쪽 끝에 있는 섬이다.
- 동해의 한가운데에 자리잡고 있어 선박의 항로뿐만 아니라 군사적으로도 중요한 위치에 있다.
- 독특한 지형과 경관을 지닌 화산섬으로 다양한 동식물이 서식하는 생태계의 보고이다.
- 해양 생물, 가스 하이드레이트 등 각종 자원을 얻을 수 있는 곳이다.



우리 영토인 근거

옛 지도와 기록에는 독도가 우리나라의 영토라는 사실이 나타나 있다.

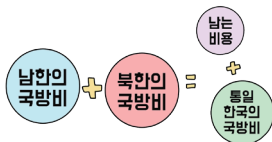
지키려는 노력

- 과거(안용복)와 오늘날(정부, 민간단체)에 많은 노력이 있었다.
- 우리는 독도에 관심을 갖고 독도를 지키려는 노력을 해야 한다.

● 남북이 통일하면 좋은 점



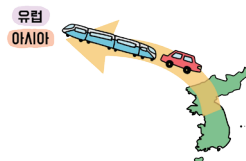
전쟁의 공포에서 벗어날 수 있으며, 이산가족끼리 만나 고향에도 갈 수 있다.



국방비를 줄여 다른 곳에 쓸 수 있으므로 사람들의 삶이 좋아진다.



남한의 기술력과 북한의 지하자원과 노동력을 결합해 활용할 수 있다.



육로로 유럽이나 아시아의 다른 나라와 쉽고 빠르게 더 많은 교류를 할 수 있다.

● 통일 한국의 모습

남북통일을 위한 다양한 노력

남북한은 정부와 민간단체를 중심으로 정치, 경제, 사회·문화 분야에서 교류하고 협력하려는 다양한 노력을 기울여 왔다.



통일 한국의 미래 모습

- 통일이 되면 사람들의 생활 모습이 다양하게 달라질 것이다.
- 전쟁 가능성이 없어서 지구촌 평화에 기여할 수 있다.
- 여러 분야에서 지금보다 발전해 살기 좋은 나라가 될 수 있다.



완성 실력 문제

01 독도에 관해 잘못 설명한 사람의 이름을 쓰세요. (**낙성**)

동해 끝에 자리잡고 있어 앞으로 어떻게 개발하는지가 중요해.	화산 활동으로 만들어진 섬으로 대부분 암석으로 되어 있고, 경사가 급해.	다양한 동식물이 서식하고 있어 천연기념물로 지정해 보호하고 있어.	생태적으로 소중한 곳이며, 각종 자원을 얻을 수 있는 중요한 가치가 있는 곳이야.
 낙성	 정하	 종환	 슬기

02 다음과 같은 기록이 남아 있는 자료를 낱말 카드에서 골라 쓰세요.

세종실록지리지	대한 제국 칙령 제41호 제2조	연합국 최고 사령관 각서 제677호
---------	-------------------	---------------------

- | | |
|---|--|
| (1) “(울릉) 군청의 위치는 태하동으로 정하고 구역은 울릉전도와 죽도(지금의 대성), 석도(지금의 독도)를 관할할 것.”
(대한 제국 칙령 제41호 제2조) | (2) “일본은 일본의 4개 본도와 약 1,000개의 더 작은 인접 섬들을 포함한다. (인접 섬 중에서) 제외되는 것은 울릉도·리양쿠르암(지금의 독도) 등이다.”
(연합국 최고 사령관 각서 제677호) |
|---|--|

03 남북통일을 위한 사회·문화 분야의 노력을 <보기>에서 모두 골라 기호를 쓰세요. (**㉠, ㉡**)


보기	㉠	㉡	㉢	㉣
				
남북 정상 회담이 개최 되었어요.	남북한 예술단이 서울, 평양에서 공연했어요.	끊어진 도로와 철도를 연결했어요.	남북한이 올림픽에서 공동 입장했어요.	


04 다음은 독도를 지키려는 노력을 정리한 것입니다. ㉠, ㉡에 들어갈 알맞은 말을 쓰세요.

- (㉠ **안용복**) : 조선 시대에 울릉도 인근에서 어업을 하던 일본 어민들을 쫓아냈으며, 일본에 가서 울릉도와 독도가 우리 영토임을 확인받았다.
- (㉡ **반크**) : 1991년에 설립된 사이버 외교 사절단으로 단원들은 독도에 관한 사실을 전 세계 사람들에게 알리고, 일본의 억지 주장을 바로 잡는데 힘쓰고 있다.

05 다음 대화의 ㉠, ㉡에 들어갈 알맞은 말을 쓰세요.

남북이 통일한다면 어떤 점이 좋을까?






㉠ **이산가족** 거리서로 만나고 고향에 갈 수 있어.

육로로 유럽이나 아시아의 다른 나라와 할 수 있어.

㉡ **쉽고 빠르게 더 많은 교류** 를



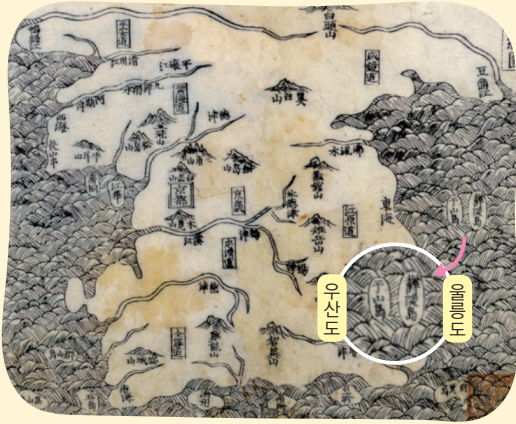
06 다음은 통일 후 변화될 사회 모습을 작성한 신문 기사입니다. 빈칸에 들어갈 내용을 쓰세요.

통일 한국 신문

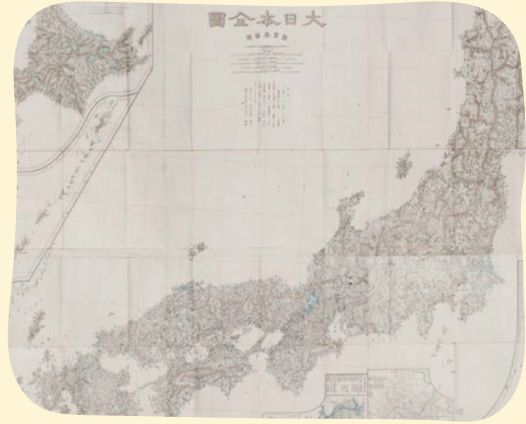
통일 이후에 우리나라를 찾는 해외 관광객 수가 매년 큰 폭으로 증가하고 있다. 통일 한국 관광청은 지난해 같은 시기보다 올해 우리나라를 찾은 관광객이 20%가량 증가했다고 발표했다. 통일 이후 **한반도에 전쟁의 위험** 이 사라지자 더 많은 사람이 한반도의 아름다움을 즐기고자 우리나라를 찾는 것으로 보인다.



07 팔도총도와 대일본전도를 보고 우리 조상들과 일본 사람들이 독도를 어떻게 생각했는지 쓰세요.



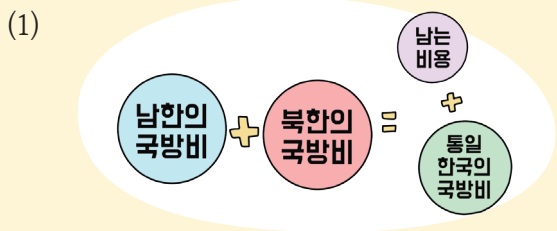
팔도총도(1531년)는 현존하는 우리나라 옛 지도 중 우산도(독도)가 표기된 가장 오래된 지도예요.



대일본전도(1877년)는 일본 영토를 자세히 그려 놓았지만, 독도가 표기되어 있지 않아요.

예시답안 옛날 우리 조상들은 독도를 우리 땅이라고 생각하고 있었다. 그러나 일본 사람들은 독도를 자신들의 영토라고 생각하고 있지 않았다.

08 다음 그림을 보고 남북이 통일한다면 어떤 점이 좋은지 쓰세요.



예시답안 국방비로 들이는 돈을 줄여 다른 곳에 쓸 수 있으므로 사람들의 삶이 좋아진다.



예시답안 남한의 우수한 기술력과 북한의 풍부한 지하자원과 노동력을 서로 결합해 활용할 수 있다.